

PROGRAM ROZVOJE OBCE RYBÍ



Na období 2023–2030

Prosinec 2022

PROGRAM ROZVOJE OBCE

*Program rozvoje obce Rybí vznikl v souladu se zákonem
č. 128/2000 Sb., o obcích.*

*Platnost vytvořené strategie je stanovena na sedm let, tedy počínaje usnesením Zastupitelstva obce Rybí, kterým je dokument oficiálně stvrzen.
Po uplynutí této doby je potřebné dokument opětovně aktualizovat, vyhodnotit úspěšnost stanovených cílů a aktivit, a doplnit jej o cíle nové.
Aktualizace je možná v odůvodněných případech i v průběhu sedmiletého období, přičemž tato skutečnost musí být odsouhlasena zastupitelstvem
obce.*

Vypracovali:

Bc. Jan Svoboda

Ing. Martina Kurzová

RNDr. Marek Komárek



SMS služby s.r.o.

IČO: 067 84 771

V Rovínách 934/40, 140 00 Praha 4

Tel: +420 723 644 867

E-mail: kancelar@sms-sluzby.cz

Web: <http://www.sms-sluzby.cz>



OBSAH

POTŘEBA TVORBY STRATEGIE	5
ANALÝZA OBCE RYBÍ	7
OBECNÁ CHARAKTERISTIKA ÚZEMÍ OBCE	7
OBYVATELSTVO	8
POPULAČNÍ VÝVOJ	8
STRUKTURA OBYVATELSTVA	9
DOMOVNÍ A BYTOVÝ FOND	11
EKONOMICKÁ SITUACE	12
TRH PRÁCE	12
STRUKTURA EKONOMICKÝCH SUBJEKTŮ	13
INFRASTRUKTURNÍ VYBAVENOST OBCE	14
TECHNICKÁ INFRASTRUKTURA	14
DOPRAVNÍ INFRASTRUKTURA	15
OBČANSKÁ VYBAVENOST	16
SPOLEČENSKÝ ŽIVOT	17
SPOLEČENSKÁ ČINNOST A SPOLEČENSKÉ UDÁLOSTI	17
CESTOVNÍ RUCH	18
ŽIVOTNÍ PROSTŘEDÍ	19
SPRÁVA OBCE	21
ŘÍZENÍ OBCE	21
HOSPODAŘENÍ OBCE	21

VNĚJŠÍ VZTAHY	22
SWOT ANALÝZA	24
NÁVRHOVÁ ČÁST	27
METODIKA ZPRACOVÁNÍ	27
DLOUHODOBÁ VIZE	28
ROZVOJOVÉ OBLASTI A STRATEGICKÉ CÍLE	29
VYSVĚTLENÍ KARET STRATEGICKÝCH CÍLŮ	30
ZÁVĚREČNÁ DOLOŽKA	38

POTŘEBA TVORBY STRATEGIE

Na úvod tohoto strategického dokumentu je žádoucí identifikovat potřebu jeho vytvoření. Třemi základními důvody jsou zejména:

- *přirozená potřeba koordinace rozvoje dané oblasti,*
- *orientace v dotačních příležitostech a*
- *legislativa.*

Primárním důvodem vzniku nového programu rozvoje je samotná přirozená potřeba vzniku či aktualizace ucelené koncepce rozvoje území. Program rozvoje obce (PRO) představuje zásadní dlouhodobý dokument, který napomůže konkrétnímu zacílení aktivit v nejbližších letech a určí směr budoucího rozvoje obce. V rámci procesu tvorby dokumentu proběhla diskuse týmu zpracovatelů s hlavními aktéry rozvoje z veřejného, soukromého i neziskového sektoru s cílem v maximální možné míře promítnout do tohoto dokumentu jejich dílčí postoje. Tento rozvojový dokument je podkladem pro sestavování obecních rozpočtů i pro posuzování různých nadregionálních koncepčních dokumentů z pohledu obce. Další z motivací k pořízení programu rozvoje je efektivnější využití finančních zdrojů. Nabídka dotací je tematicky velmi obsáhlá a vyžaduje včasnou administraci. I proto je nutné s dostatečným předstihem definovat rozvojové priority, monitorovat dotační příležitosti, a jednotlivé projekty včas připravit. Mít zpracovaný a zastupitelstvem schválený strategický rozvojový dokument je navíc v případě některých dotací (zejména z národních zdrojů) jednou ze základních podmínek jejich čerpání. Obdobně pro čerpání finančních prostředků ze strukturálních fondů EU v programovém období 2021–2027+ bude program rozvoje obce zásadní.

Na závěr je nutné zmínit také legislativní souvislosti, kdy program rozvoje obce je zakotven v zákoně č. 128/2000 Sb., o obcích. Obec dle § 2 tohoto zákona „*pečuje o všestranný rozvoj svého území a o potřeby svých občanů*“, dle § 35 v rámci samostatné působnosti uspokojuje „*potřeby bydlení, ochrany a rozvoje zdraví, dopravy a spojů, potřeby informací, výchovy a vzdělávání, celkového kulturního rozvoje a ochrany veřejného pořádku*“ a dle § 38 je obec např. „*povinna pečovat o zachování a rozvoj svého majetku*“. Obec zároveň musí myslet na ustanovení (§ 159) občanského zákoníku, kdy o své území a majetek pečuje jako „*řádný hospodář*“.

ANALYTICKÁ ČÁST



ANALÝZA OBCE RYBÍ



Obecná charakteristika území obce

Obec Rybí se nachází mezi městy Nový Jičín, Štřamberk a Kopřivnice. Obec administrativně spadá do **správního obvodu obce s rozšířenou působností** (dále jen SO ORP) **Nový Jičín** a stejnojmenného okresu, který spadá pod Moravskoslezský kraj. Nový Jičín se nachází přibližně 5 km vzdušnou čarou západně od Rybí. Mezi další města v blízkosti Rybí můžeme řadit Kopřivnici (5 km

východně), Příbor (6,7 km severovýchodně) a Štřamberk (3 km jihovýchodně). **Krajské město** je od Rybí vzdálené přibližně **30 minut jízdy autem**. Ačkoliv se obec **nenachází přímo v Ostravské metropolitní oblasti**, nelze Rybí zařadit do periferní oblasti vzhledem k poloze mezi výše uvedenými městy. Dobrou geografickou polohu obce potvrzuje časová vzdálenost od Ostravy, kterou podporuje téměř dokončená **dálnice D48** (stav k 2022) vedoucí okolo Frýdku-Místku do Ostravy, na kterou je obec přímo napojena.

První písemná **zmínka o obci odkazuje na rok 1397**. Název české obce byl patrně odvozen od Rybího potoku, který obcí protéká. Obec od již zmíněného roku do třicetileté války vystřídala několik vlastníků. Od třicetileté války Rybí patřilo jezuitskému řádu a po jeho zrušení císařské kanceláři. Obec v roce 1938 připadla do územního záboru pohraničí Německem, ačkoliv se jednalo o obec s převážně obyvatelstvem české národnosti. V roce **1976** se obec stala **městskou částí města Nový Jičín**. V roce **1990** se Rybí oddělilo od Nového Jičína a **stalo se opět samosprávným územním celkem**.



Obr. 1 – Poloha Rybí



zdroj: mapy.cz

Území obce není charakteristické převládajícím typem jednoho typu krajinného pokryvu. Typ krajinného pokryvu úzce souvisí s nadmořskou výškou a **relativní výškovou členitostí** v obci. Proto na severu katastru obce, který je převážně rovinný, převládá orná půda. **Směrem na jih nadmořská výška stoupá**, proto hlavně na jih od intravilánu obce se nachází louky a lesy převážně smíšeného charakteru. Dále se lesní plochy a louky nachází na severovýchodě sledovaného území, kde se zároveň **nachází nejvyšší bod** – Libhošťská hůrka – který leží ve výšce 494 m n.m.

Shrnutí kapitoly:

- Dobré dopravní spojení s okolními většími městy v regionu.
- Výrazně zalesněný podíl katastrálního území.
- Atraktivnost obce z pohledu turistického ruchu.



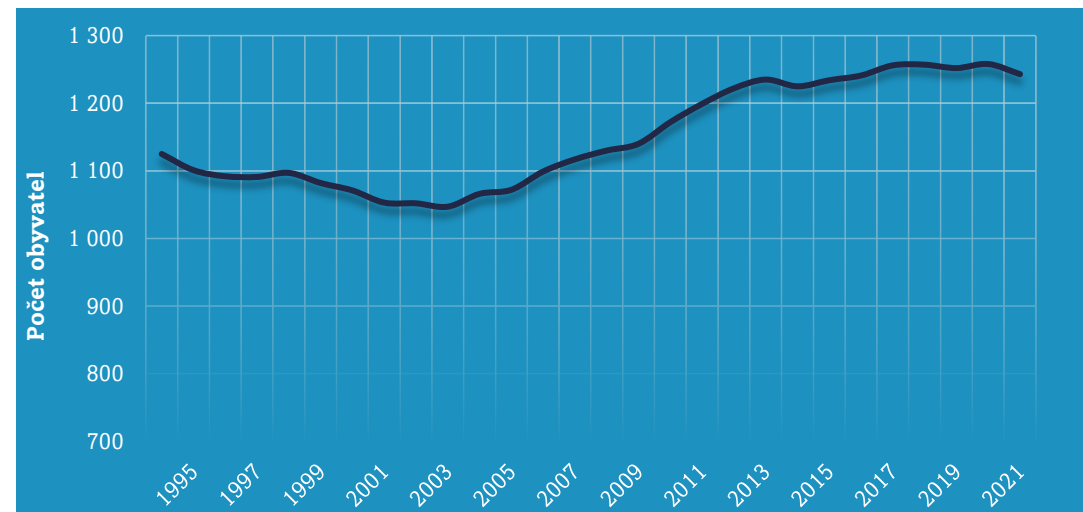
Obyvatelstvo

Populační vývoj

Ke konci roku 2021 žilo v obci Rybí **1 243 obyvatel**.

Municipalita se tak populačně řadí **mezi menší obce v příslušném SO ORP**. V rámci populačního vývoje do roku 2006 převažoval klesající trend, který následně začal stoupat, a to především do roku 2014 (viz *Graf 1*). Ve stejném období v okolních větších městech (Nový Jičín, Kopřivnice, Příbor) můžeme sledovat úbytek obyvatel, který lze dát do souvislosti s přesunem obyvatel z měst do menších obcí v důsledku **procesu suburbanizace**, neboť

Graf 1 – Vývoj počtu obyvatel v letech 1994 až 2021



zdroj: ČSÚ

i okolní srovnatelně populačně velké municipality vykazují obdobný nárůst obyvatel. Místní populace je tak mnohem větší míře ovlivňovaná **mechanickým pohybem obyvatel než přirozenou měnou populace**. V posledních letech se však zdejší **populační vývoj stabilizoval** a v uplynulých 5 letech se pohybuje na stejné úrovni.

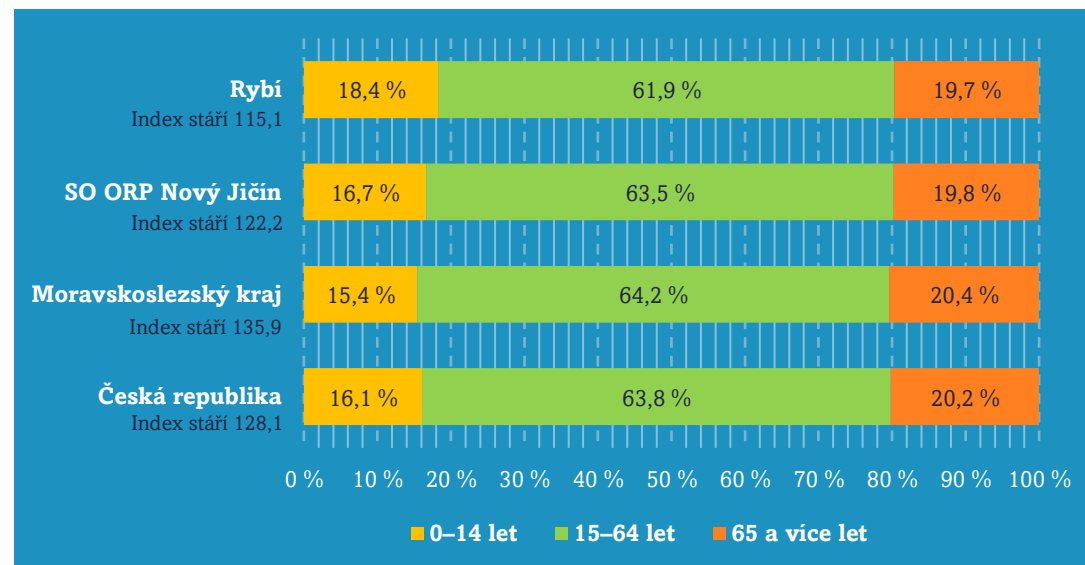


Struktura obyvatelstva

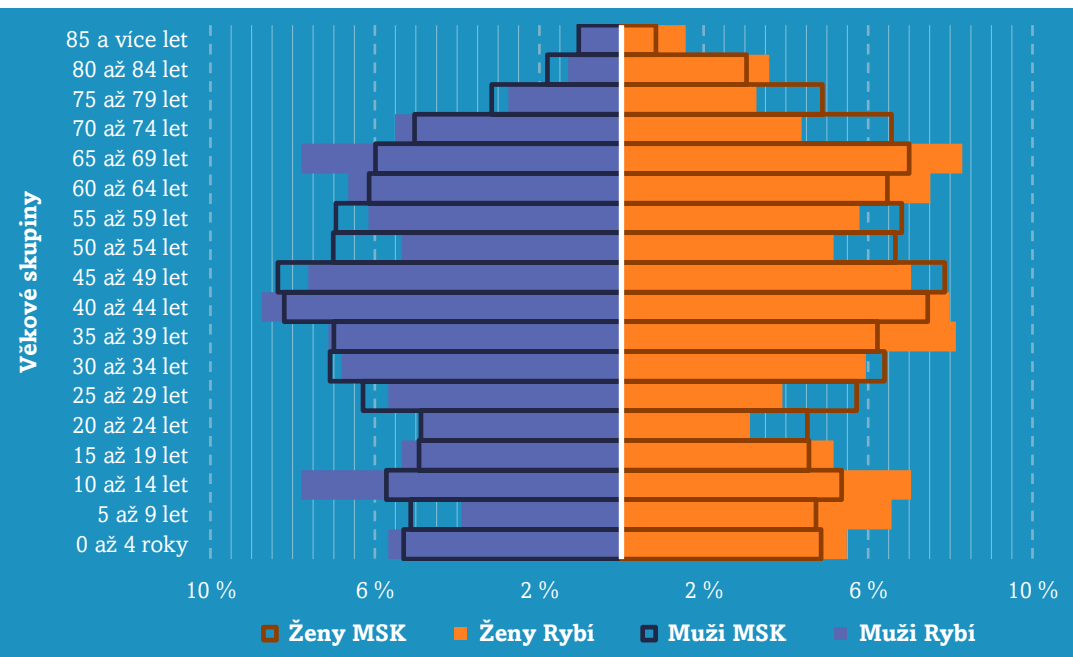
O demografickém stavu obyvatelstva Rybí kromě samotného počtu obyvatel a jeho růstu/úbytku poměrně dobře vypovídá **věková struktura obyvatel** (Graf 2) a jeho **věková pyramida** (Graf 3), pomocí které lze odhadnout populační vývoj obce v následujících letech. Rybí se od ostatních řádovostně vyšších územních celků odlišuje zejména **více zastoupenou kategorií obyvatel ve věku 0 až 14 let**. V produktivní věku má obec naopak menší procentuální zastoupení. V postproduktivním věku má obec Rybí opět menší procentuální zastoupení. Věková struktura obyvatel je nejvíce odlišná od Moravskoslezského kraje, což může souviset s charakterem kraje, který je urbanizovaný z necelých 75 %, zatímco Rybí je obec venkovského charakteru. Oproti vyšším územním celkům má Rybí **výrazněji nižší index stáří**, který je 115,1 (na 100 obyvatel v předproduktivním věku připadá 115 obyvatel v postproduktivním věku). Tím lze potvrdit trend, který jsme zmínili výše, kdy díky působení **procesu suburbanizace** dochází ke stěhování mladých rodin z měst do obcí v jejich zázemí, čímž bezpochyby Rybí je.

Z porovnání věkových pyramid obce Rybí a Moravskoslezského kraje vyplývá, že na lokální úrovni lze nalézt mnohem větší rozdíly mezi věkovými skupinami. Z věkové pyramidy obce Rybí se ukazuje pravidelné **střídání silných a slabých generací**, což dokládají početně zastoupené věkové skupiny od 10 až 14 let, 40 až 44 let a 65 až 69 let. V posledních letech tak zde vstoupilo do seniorského věku značné množství lidí a podobný nárůst lidí v seniorském věku přijde v horizontu 15 a 20 let. Naproti tomu vzhledem k nižšímu zastoupení lidí ve věku mezi 20. a 30. rokem života lze očekávat i nižší přirozený přírůstek. Pro obě věkové pyramidy platí shodný **trend demografického stárnutí obyvatelstva**, kdy dochází k „zeštíhlování“ věkové pyramidy a **rostoucí podíl lidí ve vyšším věku**.

Graf 2 – Porovnání věkových struktur obyvatel ke dni 31.12.2021



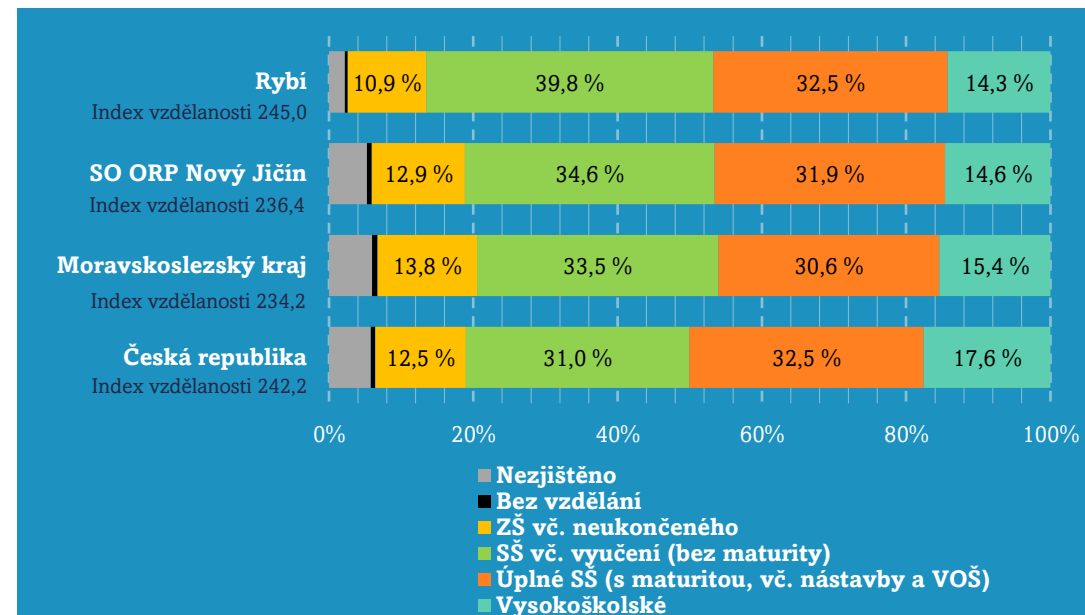
Graf 4 – Věková pyramida obce Rybí a Moravskoslezského kraje (MSK) ke dni 31.12. 2021



zdroj: ČSÚ

Jedním z předpokladů úspěšného sociálního a ekonomického rozvoje je lepší vzdělanostní struktura obyvatelstva. Struktura populace dle nejvyššího dosaženého vzdělání (viz Graf 4) u obyvatel starších 15 let byla zjišťována v rámci Sčítání lidí, domů a bytů v roce 2021 (dále jen SLDB 2021). Vzdělanost napovídá o kvalitě lidských zdrojů daného území. Ze srovnání příslušných územních jednotek vychází **vzdělanostní struktura obce dobře**. V obci sice žije nižší podíl lidí s vysokoškolským vzděláním, než je tomu u ostatních území, na druhou stranu se jedná o běžný trend v populačně menších obcích. Ve srovnání úplného

Graf 3 – Vzdělanostní struktura ze SLDB 2021



zdroj: ČSÚ

středoškolského vzdělání Rybí převyšuje jak mikroregionální, tak krajskou úroveň. Úroveň vzdělanosti přehledněji vyjadřuje **index vzdělanosti**, jenž je konstruován jako součet vážených podílů obyvatel v jednotlivých vzdělanostních skupinách z celkového počtu obyvatel starších 15 let. Z dat SLDB 2021 vychází, že tento ukazatel dosahuje hodnoty 245 a na základě srovnání s indexem vzdělanosti lze konstatovat, že **vzdělanostní struktura místní populace je ze všech území nejlepší**, a to i v porovnání s celostátním průměrem. Příznivější vzdělanostní struktura je rovněž dalším projevem **suburbanizačního procesu**, kdy se do obce stěhují spíše vzdělanější skupina obyvatel.

Shrnutí kapitoly:

- Populační vývoj v obci se v posledních letech stabilizoval a nedochází k dramatickým proměnám.
- Proces suburbanizace měl vliv na počet obyvatel především kolem roku 2010.
- Příznivá věková struktura obyvatel s významným podílem předproduktivní složky.
- Lepší vzdělanostní struktura ve srovnání s regionální úrovní.



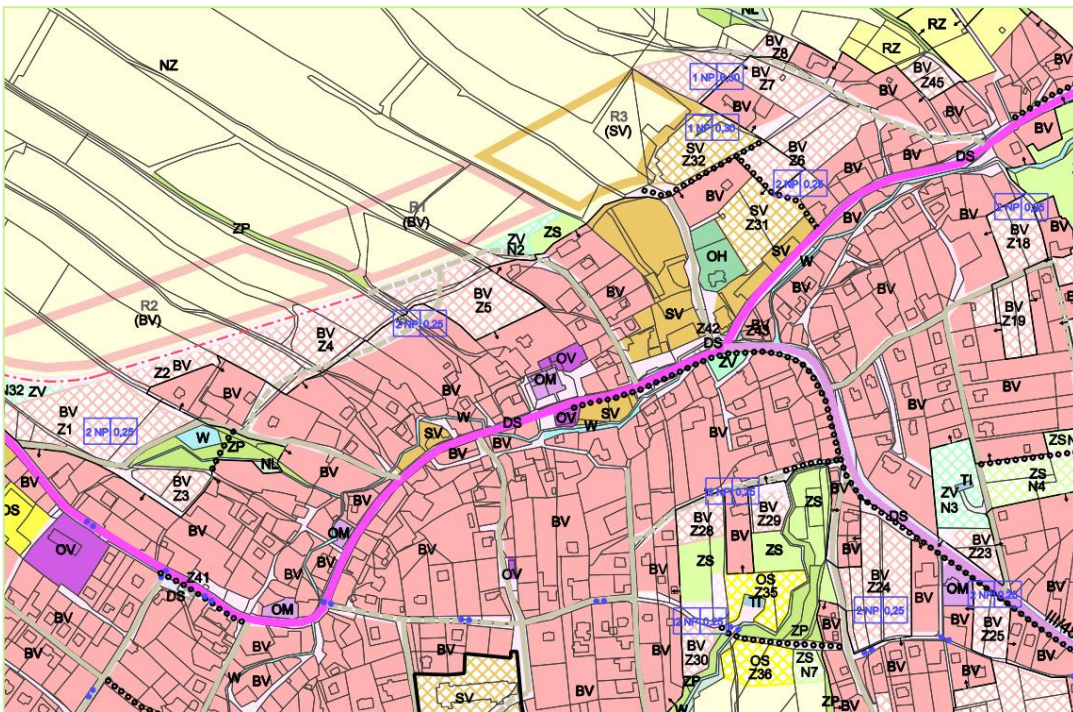
Domovní a bytový fond

Na základě dat SLDB 2021 tvořilo domovní fond v obci Rybí **395 domů**, přičemž takřka většina (89 %) byla obydlena. Neobydlené domy jsou využívány buď k rekreaci nebo jsou nezpůsobilé k bydlení. Převažujícími druhy budov byly z **99 % rodinné domy**. Jednotlivé byty byly vlastněny z necelých 84 % fyzickými osobami. **Obec vlastní 2 bytové jednotky**, z toho jeden slouží jako sociální byt. V obecním majetku jsou hlavně budovy veřejně prospěšné povahy, mezi které můžeme řadit budovu mateřské školy, základní školy, sokolovny, kulturního domu a obecního úřadu. Téměř 75 % domů je napojených na plyn a 82 % na vodovod. Za uplynulých 10 let se v průměru každý rok postaví 5 nových domů a průměrné stáří domovního fondu je 44 let.

Obec Rybí z hlediska koncepce urbanistického rozvoje vychází z **platného územního plánu**, který nabyl platnost k datu 2. 11. 2017. V Rybí se nachází výhradně rodinné domy venkovského charakteru, které pokrývají téměř celou plochu intravilánu obce. Vzhledem k tomu, že **obec nemá funkční náves**, tak v územním plánu nenevidujeme centrální část, která by obsahovala veřejná prostranství. Územní plán **eviduje 45 zastavitelných ploch**, které jsou převážně určeny pro stavbu rodinných domů v návaznosti na současnou zástavbu. V majetku obce se nenachází ani jedna ze zastavitelných ploch. Územní plán dále pracuje s jednou větší plochou přestavby, která v současnosti obsahuje zemědělský

brownfield, a rovněž s třemi územními rezervami, přičemž dvě jsou určeny výhradně k bydlení a jedna k smíšené obytné funkci.

Obr. 2 – Detail Územního plánu obce Rybí



zdroj: webové stránky obce

Shrnutí kapitoly:

- Obecní bytový fond tvoří 2 byty.
- Rybí se nachází dostatek rozvojových ploch navazujících na stávající výstavbu.
- Absence veřejných prostranství v rámci intravilánu.

Ekonomická situace

Trh práce

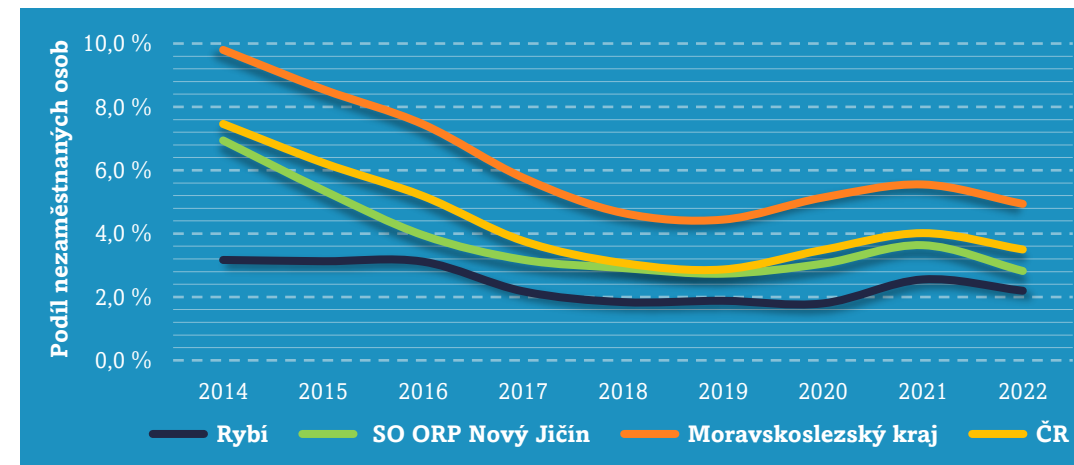


Strukturu na trhu práce charakterizuje **podíl nezaměstnaných osob** v období 2014–2021 (viz Graf 5).

Situace v Rybí je snadno ovlivnitelná, a i malé změny na trhu práce mohou ovlivnit místní zaměstnanost, a to převážně v obcích s velkou dojíždkou do zaměstnání.

Trend klesající nezaměstnanosti, resp. podílu nezaměstnaných osob, je daný ekonomickou konjunkturou, jež byla však přerušena celosvětovou pandemií nemoci COVID-19, resp. její negativními dopady na kondici jednotlivých ekonomik

Graf 5 – Vývoj nezaměstnanosti ke dni 31. 12. (pro rok 2022 ke dni 30. 9.)



zdroj: ČSÚ

světa. V tomto důsledku lze z grafu vyčíst opětovný nárůst podílu nezaměstnaných osob na všech úrovních. Z neúplných dat za rok 2022 však vyplývá, že trh práce se z ekonomických dopadů globální pandemie již vzpamatoval. Obecně situace na lokální úrovni v **Rybím je na lepší úrovni než ve vyšších územních celcích, co se týče nezaměstnanosti.** Tím, že se do obce v minulosti přistěhoval významný podíl nových obyvatel v rámci procesu suburbanizace, tak se místní pracovní trh stal odolnějším vůči krizovým obdobím. Neboť tento proces se vyznačuje, že především lidé se **zaměstnáním s vyšší přidanou hodnotou a s větší flexibilitou** se stěhují do zázemí větších měst, podobně jako tomu je v případě obce Rybí.

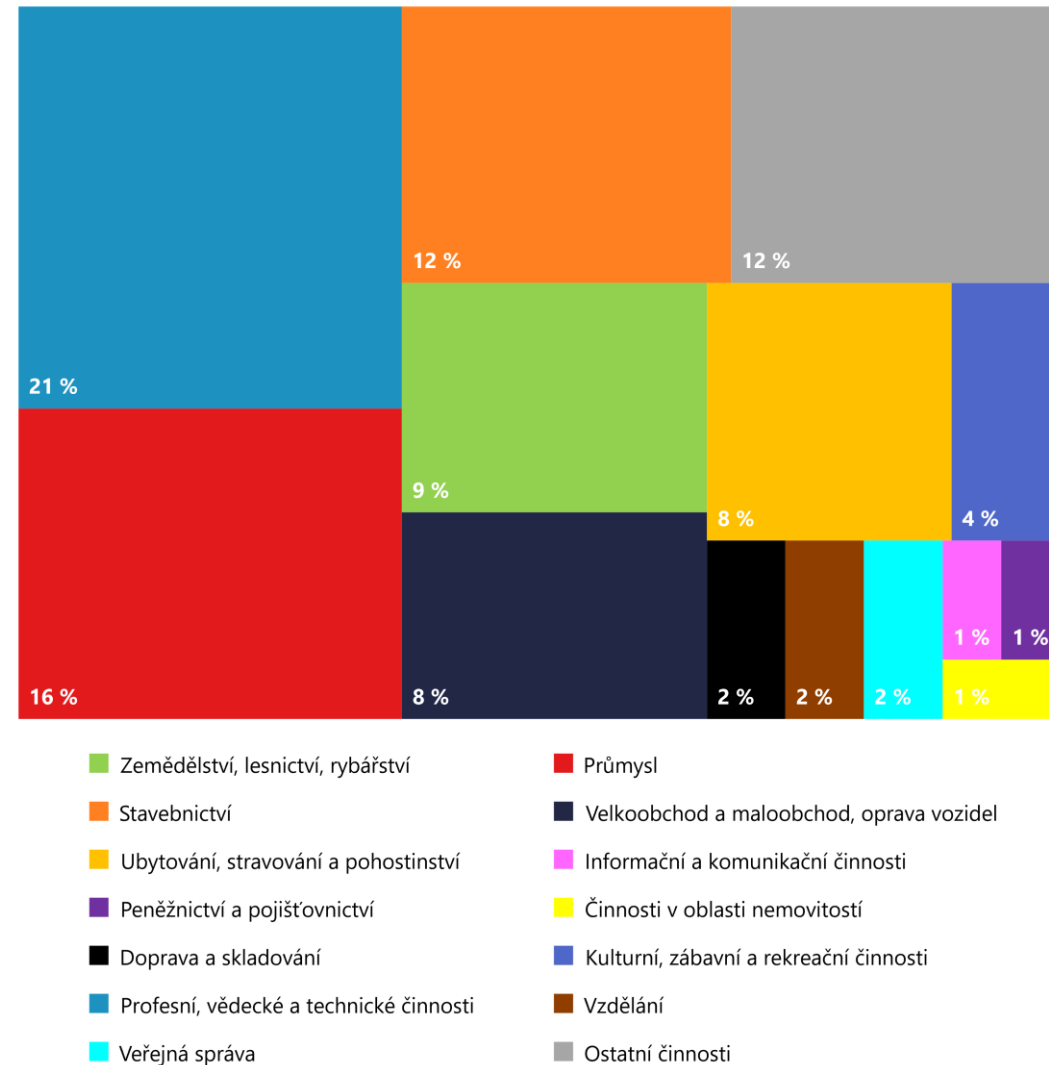
Významným procesem utvářející trh práce je **pracovní dojízdka a vyjízdka** v rámci této oblasti. Díky dobré dopravní dostupnosti s **Ostravskou metropolitní oblastí** se lze domnívat, že nejvýznamnější proud vyjíždějících směřuje tam nebo do okolních větších měst s širší pracovní nabídkou. Podrobnější data o pracovní dojízdce a vyjízdce ze SLDB 2021 nebyla k listopadu 2022 ještě zveřejněna.

Struktura ekonomických subjektů



K poslednímu dni roku 2021 bylo v obci evidováno **214 podniků, z nich však jen 52 % vykazovalo dlouhodobou aktivitu.** Dle právní formy podnikání tvořilo 73 % ekonomických subjektů se zjištěnou aktivitou fyzické osoby podnikající dle živnostenského zákona,

Graf 6 – Struktura ekonomických subjektů dle odvětví k 31.12. 2021



tzv. OSVČ. Z hlediska převažující činnosti (viz Graf 6) nejvíce aktivních ekonomických subjektů podnikalo v profesních a **vědeckých činnostech** (21 %), **v průmyslu** (16 %) a **stavebnictví** (12 %). Struktura ekonomických subjektů je velmi rozmanitá **bez dominantního odvětví**. Příčinou opět může být absence velké firmy na území obce a relativní blízkost větších firem v okolních obcích.

V Rybí se vyskytuje velké množství malých podniků. Nejčastěji je firma bez zaměstnanců nebo nanejvýše zaměstnává od 1 do 9 zaměstnanců. **Velké firmy se zde nevyskytují**. Nalezneme zde velké množství živnostníků, které jejich živnost živí nebo mají živnost pouze jako doplněk ke své práci. Mezi ty tradiční řemesla, kterým se živnostníci věnují, můžeme považovat truhlářství, stavebnictví, obráběčství, instalatérství, elektrikářství, autodopravě či pohostinství. Nicméně podnikatelské prostředí není příliš perspektivní pro budování větších firem, ty se spíše koncentrují do průmyslového parku v nedalekém Novém Jičíně, kam dojíždí i místní obyvatelé.

Shrnutí kapitoly:

- **Nízký podíl nezaměstnaných osob.**
- **Díky dobré dopravní dostupnosti je obce provázána s Ostravskou metropolitní oblastí.**
- **Na území obce jsou lokalizovány především malí živnostníci – profese tradičních řemesel.**

Infrastrukturní vybavenost obce



Technická infrastruktura

Z technické infrastruktury jsou nejdůležitější vodovodní a kanalizační sítě. Zásobování **pitnou vodou je zajišťováno veřejným vodovodem**, který čerpá vodu ze dvou zdrojů. Vodovod zásobuje pitnou vodou **80 % obyvatel**, zbylé obyvatele zásobuje voda z vlastních zdrojů (studny). Vlastnictví jednotné kanalizace spadá pod obec a vodovodní řady spravuje SmVaK Ostrava a.s., jež je vlastněna z 99 % jedním zahraničním akcionářem. Vodovod je problematický z hlediska více zdrojů, kdy není jasně rozdělen na jednotlivá akumulární a tlaková pásma. **Kanalizační síť** je v obci poměrně specifická oproti ostatním obcím a svým způsobem ojedinělá v rámci Česka. Obec vlastní kanalizační systém (není ukončen čističkou odpadních vod), který odebírá předčištěné odpadní vody z domovních ČOV, které následně vyvádí do Rybského potoka. Kanalizační síť představují jednotlivé stoky navazující na uliční síť. Kanalizační síť je ojedinělá, protože zařízení domácích ČOV zařizovala samotná obec, kdy polovina nákladů byla hrazena ze státních dotací. Takto řešená kanalizace vyšla pro obec mnohem levněji než zařízení stokové sítě. Na území obce je z **85 % provedena plynofikace**.

Elektrická energie je přiváděna vedením vysokého napětí z Frýdku-Místku 110/22 kV pomocí vývodu Nový Jičín. Většina **vedení je vzdušného charakteru**.

Veřejné osvětlení je rekonstruované a ve většině zastoupené **úsporným LED osvětlením**. Do obce je přiveden plyn, který je využíván převážně v rodinných domech na ohřev užitkové vody, vaření a na vytápění. Technickou infrastrukturou se myslí i kvalita mobilního signálu, která je pro Rybí na **standardní úrovni, totéž platí o mobilním internetu**.

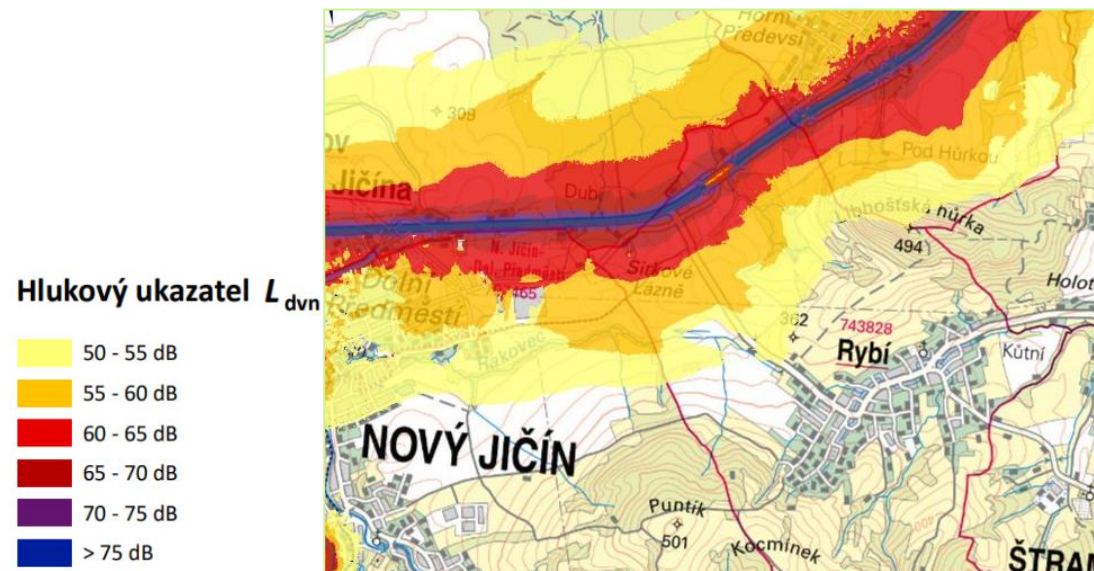
V obci je schválena vyhláška o svozu odpadů. Za odvoz obsahu popelnic si každý občan platí samostatně. Na území obce je vytvořeno **13 sběrných míst s kontejnery**, které slouží ke třídění papíru, plastů a skla. Na určených sběrných místech jsou postaveny kontejnery na kov, olej z domácností, textil, na drobnou elektroniku, baterky, na úsporné zářivky a tonery z tiskáren. Odvoz biologického odpadu si zajišťují občané individuálně smlouvou s oprávněnou osobou. Na jaře a na podzim jsou pravidelně přistaveny kontejnery na velkoobjemový odpad. Dvakrát ročně je organizován také sběr nebezpečného odpadu.



Dopravní infrastruktura

Katastrálním územím prochází silnice II. třídy č. 482 napojující Rybí na **silnici I/48 vedoucí v jednom směru na Nový Jičín nebo Olomouc** a ve druhém směru na **D48 vedoucí na Frýdek-Místek**. Opačným směrem pokračuje silnice II/482 na východ do Kopřivnice. Dále z Rybí vede silnice III/4821, jež spojuje Rybí se Štamberkem. Na severním okraji katastr obce protíná již zmíněná silnice I/48, resp. D48, a ta je logicky zatížená značným dopravním

Obr. 3 – Hlukové zatížení 2017



zdroj: Ministerstvo zdravotnictví ČR

intenzitou, ta se však díky vzdálenosti od intravilánu v obci nikterak neprojevuje. Na základě hlukových map z roku 2017 nepřesahuje hlukové limity ani denní, ani noční doprava. Zároveň silnice poskytuje poměrně **spolehlivé a rychlé napojení** na Frýdek-Místek (23 minut jízdy autem) a Ostravu (30 minut jízdy autem). Technický stav místních i účelových komunikací má většinou **velmi dobrý nebo vyhovující stav**. Dopravní spojení obce Rybí se bude v budoucnu ještě kvalitnější, neboť od roku 2021 probíhá dostavba úseku D48 ve směru z Nového Jičína směrem k Hranicím. V rámci druhé etapy se počítá propojením nového úseku se stávající D48. Přepokládaný termín realizace se uvádí rok 2028, na druhou stranu **s dokončením výstavby lze očekávat i zvýšení dopravy** a větší zatížení

lokálního životního prostředí, zejména co se týká hluku. Na příjezdových komunikacích ve směru od Nového Jičína a Závišic jsou umístěny měřiče rychlosti.

Veřejná doprava je zajišťována dopravcem Z-Group bus a.s., zároveň na linkách platí smluvní přepravní podmínky a tarif Integrované dopravy Moravskoslezského kraje (IDPK). Na území Rybí se nachází tři autobusové zastávky. Dopravní obslužnost do spádového města **Nového Jičína je dosahována 40 spoji ve všední dny**, o víkendovém dnu 10 spoji. Cesta z obce na autobusové nádraží v Novém Jičíně trvá okolo 12 minut jízdy autobusem v závislosti na poloze konkrétní zastávky. Železniční doprava do Rybí není přivedena, nejbližší zastávka se nachází v Novém Jičíně, jež je vzdálena z autobusového nádraží dvě minuty chůze. Územní plán nepředpokládá žádné změny v umístění zastávek. **Obslužnost veřejnou dopravou** je díky poloze obce hlavní spojnici mezi Novým Jičínem a Koprivnicí na **velmi dobré úrovni**. Ovšem jako problematické se ukazuje **nedostatečná kapacita** veřejných parkovacích míst.

Shrnutí kapitoly:

- **Obec má vybudovanou základní technickou infrastrukturu.**
- **Rybí se nachází v dobré dopravní poloze s pravidelnými spoji veřejné dopravy.**
- **Hrozba zvýšení negativních dopadů s dostavbou D48.**
- **Problematické řešení kapacity parkovacích míst.**

Občanská vybavenost



V zájmu místních samospráv je vytvářet co nejlepší podmínky pro zajištění základních lidských potřeb jako potřeba vzdělávání nebo dostupnost zdravotní péče a volnočasové infrastruktury. Základní vzdělávací institucí jsou školská zařízení. V Rybí se nachází **základní škola**, která je určena pro žáky prvního stupně a má kapacitu 90 žáků. Dále se v obci nachází **mateřská škola** s kapacitou 50 dětí. Mateřská i základní škola se nacházejí v nově rekonstruovaných budovách. Obě školy disponují jídelnou a dále poskytují dětem kroužky různého zaměření. Škola je vybavená novými učebními pomůckami a výpočetní technikou. Děti mají k dispozici školní zahradu s venkovní učebnou a herními prvky. Žáci chodící na druhý stupeň základní školy a na střední školy dojíždějí převážně do Nového Jičína a v menším počtu dále do Šenova u Nového Jičína a Koprivnice. Důležitou vybaveností obce je dostupnost lékařské péče. Jednou týdně v obci ordinuje fyzioterapeut, jinak se zde **nenachází ani jeden lékař** či **zdravotnické zařízení**, kdy nejbližší služby lékaře se nachází ve Štramberku a komplexnější služby pak poskytuje zdravotnické zařízení v Novém Jičíně. Zařízení typu **denního stacionáře** nebo **domov důchodců v obci neexistují**. Terénní zdravotní a sociální služby zajišťuje hlavně Katolická charita nebo podobní poskytovatelé zdravotních a sociálních služeb.

Obchody základním sortimentem v Rybí funguje jeden. Větší a specializované obchody se opět nachází v Novém Jičíně v blízkosti zastávek autobusového spojení

mezi Rybím a Novým Jičínem. V obci se dále **nachází tři pohostinská zařízení**. Centrem společenského dění v obci je budova **kulturního domu Besedy**. Objekt slouží především jako restaurační a kulturní zařízení, je v něm sál s kapacitou 150 osob. Ke kulturnímu a sportovnímu využití má obec dostatek vlastních prostorů. Rybí také disponuje **veřejnou knihovnou** a **Společenským centrem Věžička Rybí**. Ke sportovnímu využití slouží **fotbalové hřiště**, v jehož areálu je i **menší víceúčelové hřiště** a **workoutové hřiště**. V roce 2018 prošla kompletní rekonstrukcí místní **Sokolovna** a v rámci její vybavenosti lze využívat **tělocvičnu s posilovnou**, **velké víceúčelové hřiště** a **kurty na tenis** nebo **stoly na ping-pong**. V nedávné minulosti proběhla realizace **pumptrackové dráhy**. V obci se dále nachází hřiště na **footballgolf** a **lyžařský areál**, nacházející se ale ve špatném technickém stavu.

Shrnutí kapitoly:

- Obec disponuje dostatečnou a moderní infrastrukturou pro kulturního a sportovního využití.
- Děti mají možnost navštěvovat místní školská zařízení – MŠ a ZŠ.
- Nejblíže zdravotnické služby jsou ve větších městech v okolí.



Společenský život

Spolková činnost a společenské události

Ve společenském životě v obcích k tradičním aktérům náleží spolky a organizace. Ve společenském životě v obcích patří k tradičním aktérům místní spolky a organizace. Nejstarším spolkem v Rybí je **sbor dobrovolných hasičů**, který byl založen už v roce 1885. Dnes má 78 členů a zajišťuje pravidelné tréninky pro mladé hasiče a účastní se různých hasičských soutěží. Nejširší členskou základnu má **Tělovýchovná jednota Rybí** (378 členů), která funguje v obci od roku 1912. Jejím hlavním posláním je provozovat sport a pohybovou činnost v rámci zapojení do sportovních, tělovýchovných a turistických aktivit, tuto činnost organizovat a vytvářet pro ni materiální a tréninkové podmínky. **TJ funguje ve třech oddílech**: fotbalový oddíl, sport pro všechny (SPV) a rekreační sport. Fotbalový oddíl zajišťuje tréninkové aktivity svých členů (fotbalové školičky, přípravky, žáků, dorostenců a mužů) a jejich účast na mistrovských soutěžích a turnajích. V rámci SPV probíhají pravidelná cvičení pro všechny věkové skupiny a turistický oddíl nabízí každý rok širokou škálu jak pěších, tak cyklo zájezdů. Vlekaři pak zajišťují údržbu a provoz lyžařského vleku. Od roku 2020 v Rybí také funguje **Společenské centrum Věžička**, které pořádá kroužky a dílny pro děti a dospělé či jiné vzdělávací a kulturní akce. Toto centrum vzniklo právě za účelem podpory a rozvíjení komunitního a kulturního života v obci. Souběžně s tím dochází k připomínání tradic a tradičních událostí. Kromě výše

uvedených spolků v obci velmi aktivně působí místní myslivecké sdružení a skaut, který má dívčí a chlapecký oddíl.

Každý z uvedených spolků pořádá nebo spolupracuje s obcí na pořádání řady společenských akcí. Nejnavštěvovanější akcí, která je zároveň nejpobulárnějších turistických akcí v regionu, je turistický pochod „Za pohledy z Rybí“, který se každoročně pořádá už od roku 1976. Dalšími významnými akcemi, které se v Rybí pořádají jsou: Den obce, benefiční hudební festival Fish Fest, běžecký závod pro děti i dospělé „Rybský trhák“ a mnoho dalších sportovních turnajů či kulturních akcí menšího rozsahu.

Shrnutí kapitoly:

- **Dostatečné zázemí pro místní spolky, sdružení a kluby.**
- **Bohatý a pestrý komunitní život v obci.**
- **Velký počet místních organizací, které se aktivně zapojují do dění v obci.**



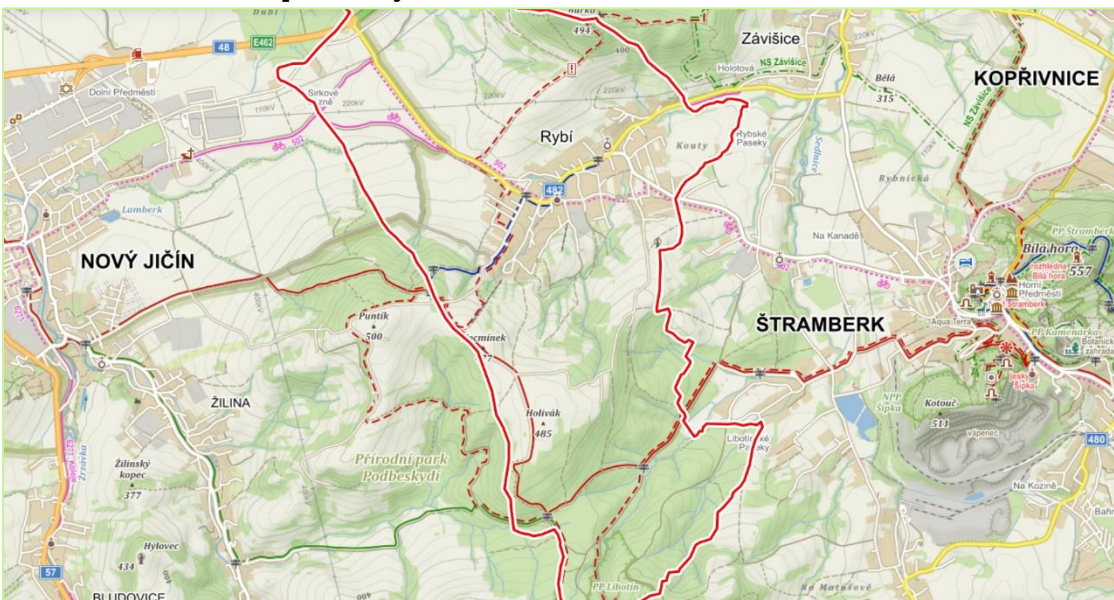
Cestovní ruch

Rybí je turisticky atraktivním spíše svojí okolní přírodou. Obec se nachází ve zvlněné krajině Podbeskydí a láká k vycházkám po krajině a vyjížděkam na kole. Samotnou obcí prochází několik **značených pěších tras** a **cyklotrasy/cyklostezky** propojující Nový Jičín, Štramberk či obci Závašice.

Na území Rybí nalezneme **více přírodních památek** oproti kulturním. Obec se nachází na území **Přírodního parku Podbeskydí**, jehož cílem je chránit krajinný ráz a mimořádnou druhovou pestrost místních organismů. Mezi další územně chráněné plochy patří v jižní části obce **Přírodní park Libotín**, kde jsou předmětem ochrany cenné lesní porosty na suťových svazích. Jedinou kulturní památkou v Rybí představuje **kostel Nalezení svatého Kříže**, který pochází z přelomu 14. a 15. století.

Jedním z turistických cílů a samotný důvod návštěvy obce představuje hřiště na fotbal golf, které se nachází na západním okraji intravilánu obce. Hřišť je v Česku pouze 19 a hřiště v **Rybí je jediné v Moravskoslezském kraji**.

Obr. 4 – Turistická mapa obce Rybí



zdroj: mapy.cz

Shrnutí kapitoly:

- Rybí není vyhledávanou obcí z hlediska cestovního ruchu.
- Obec se nachází na cyklistickém spojení mezi Novým Jičínem a Štramberkem a je zde potenciál dalšího rozvoje cyklistické infrastruktury.
- Jedním z lákadel k návštěvě obce představuje hřiště na fotbal golf.

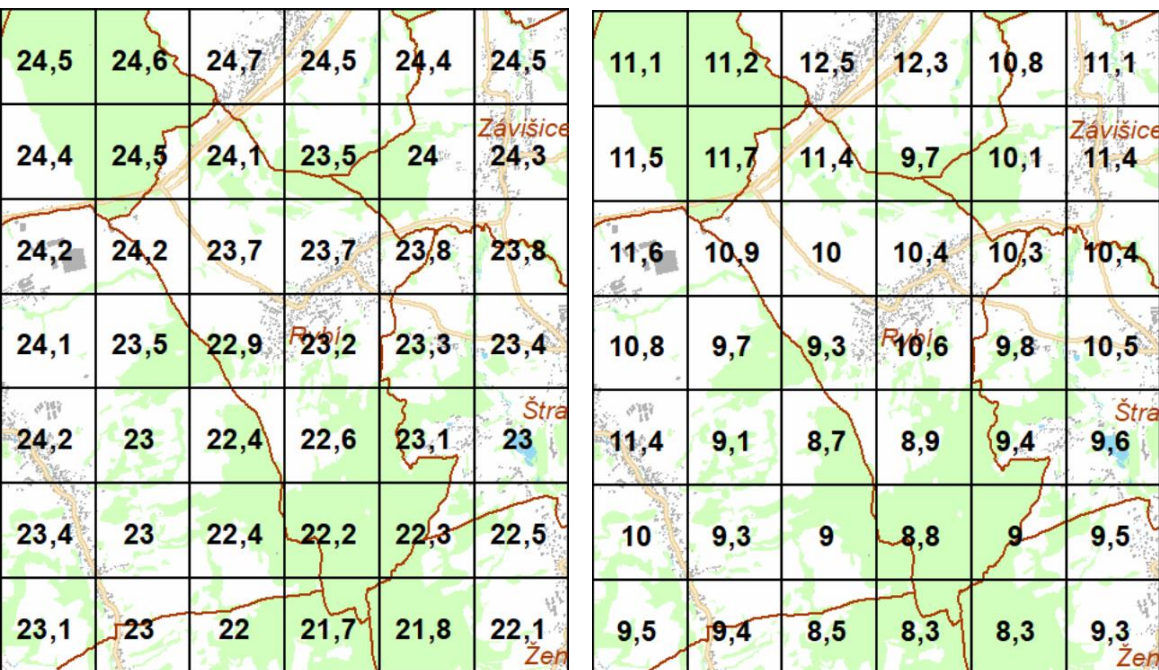


Životní prostředí

Rybí **nepatří v současnosti mezi oblasti postižené suchem**, neboť má dobrou polohu v podhůří návětrné strany Beskyd, což potvrzuje i výskyt osmi pramenů na území obce. **Koncentrace znečišťujících látek** v ovzduší je oproti jiným venkovským oblastem Česka o něco **vyšší**. Může za to poloha obce, která se nachází poměrně blízko industriálních měst a dále blízkost vápencového lomu v sousedním Štramberku. Samotná koncentrace znečišťujících látek je nejvyšší v severní části obce, kterou protíná dálnice D48, kde však není překročen zákonný limit ($40 \mu\text{g}\cdot\text{m}^{-3}$). Jedním z indikátorů, který pomáhá určit kvalitu životního prostředí je koeficient ekologické stability (dále KES). V případě Rybí dosahovala **hodnota indikátoru KES 1,8**, z čehož vyplývá, že na území obce se nachází téměř dvojnásobně **více stabilních krajinných prvků** oproti prvkům nestabilním. Indikátor KES je v Rybí oproti SO ORP Nový Jičín téměř třikrát větší, protože převážná část SO ORP se nachází v nížinné úrodné Moravské bráně, která je intenzivně zemědělsky využívána.

Z hlediska environmentálních rizik představuje největší hrozbu **vodní a větrná eroze na orných půdách v severní části katastru**. Další hrozbu může představovat velká zranitelnost charakteru oběhu podzemní vody, kdy velká část území je maximálně zranitelná. Menší problémem v obci představují bleskové povodně, které v kombinaci s geologickým podložím mohou způsobit sesuvy půdy v jižní části obce a v intravilánu obce.

Obr. 5 – Roční průměr koncentrace [$\mu\text{g}\cdot\text{m}^{-3}$] PM_{10} (vlevo) a NO_2 (vpravo) v Rybí (2017–2021)



zdroj: Český hydrometeorologický ústav

- Z hlediska environmentálních rizik jsou nejvíce ohrožena území orných půd.

Shrnutí kapitoly:

- Na území obce je zhoršená kvalita ovzduší, což je důsledek lokalizace vápencového lomu a blízkosti dálnice D48.
- Rybí díky lokalizaci v podhůří Beskyd není ohroženo dlouhodobým suchem.
- Ve srovnání s vyššími územními celky je celková kvalita životního prostředí na vyšší úrovni.



Správa obce

Řízení obce

Obec Rybí je územně samosprávním subjektem se základní působností. Vznikla podle zákona č. 367/1990 Sb., o obcích ve znění pozdějších předpisů dnem voleb do obecního zastupitelstva v roce 1990. Obec vykonává svoje funkce podle zákona č. 128/2000 Sb., ve znění pozdějších předpisů. **Základním obecním orgánem je 15členné zastupitelstvo.** Ze zastupitelstva je uvolněna pozice starosty. Pro aktuální volební období byla v Rybí zvolena **pětičlenná rada obce.** Obecní zastupitelstvo zřizuje ze zákona povinně finanční a kontrolní výbor. Obec dále zřizuje **4 komise** (kulturní, sociální, sportovní a pro životní prostředí). K informování občanů slouží **webové stránky** a **úřední deska obce.** Občany o dění v obci kromě webových stránek dále informuje **Rybský zpravodaj** formou měsíčníku nebo obecní rozhlas. Další možností získání informací o obecním dění je **SMS služba**, kterou obec zřizuje.

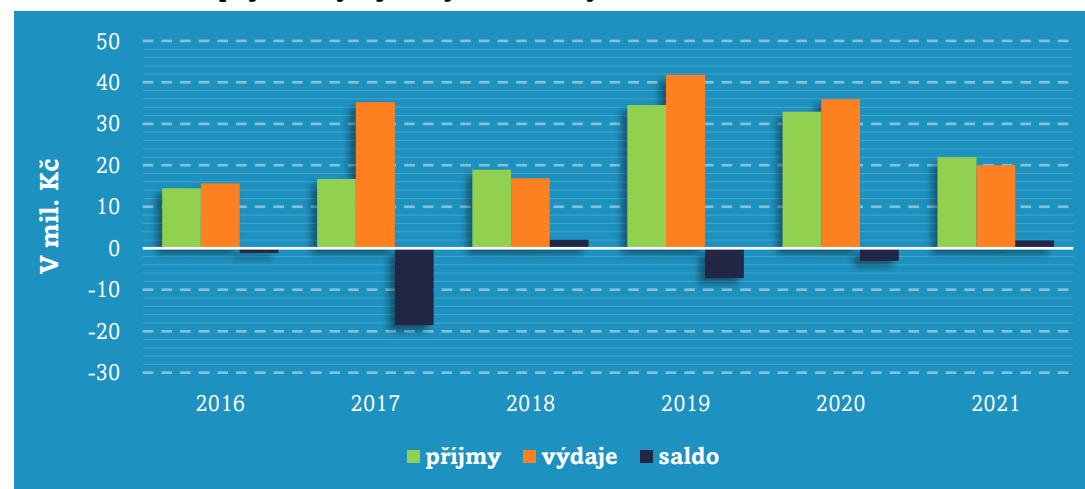


Hospodaření obce

Z finanční analýzy obecního nakládání s finančními prostředky je zřejmé, že obecní pokladna ve sledovaném období 2016 až 2021 **hospodařila schodkově** (viz *Graf 7*). Schodek byl největší hlavně v roce 2017, kdy obec

investovala do majetku obce (Sokolovna, mateřská škola, kanalizace). Další schodky souvisí převážně s investičními výdaji do dlouhodobého majetku obce či potřeby předfinancování projektů, na které obec bude čerpat peníze z fondů EU. Aktuálně je obec zadlužená, kdy dluh činí **124,09 % aktuálního rozpočtu** obce. Dle monitorujících ukazatelů Rybí **nespadá do zadlužených obcí**, které nedokážou spravovat a splácet svůj dluh. V roce 2021 mezi největší výdaje patřily výdaje spojené s komunálními službami, vnitřní správou obce a rekonstrukci domů v majetku obce.

Graf 7 – Srovnání příjmů a výdajů v Rybí mezi roky 2016 až 2021

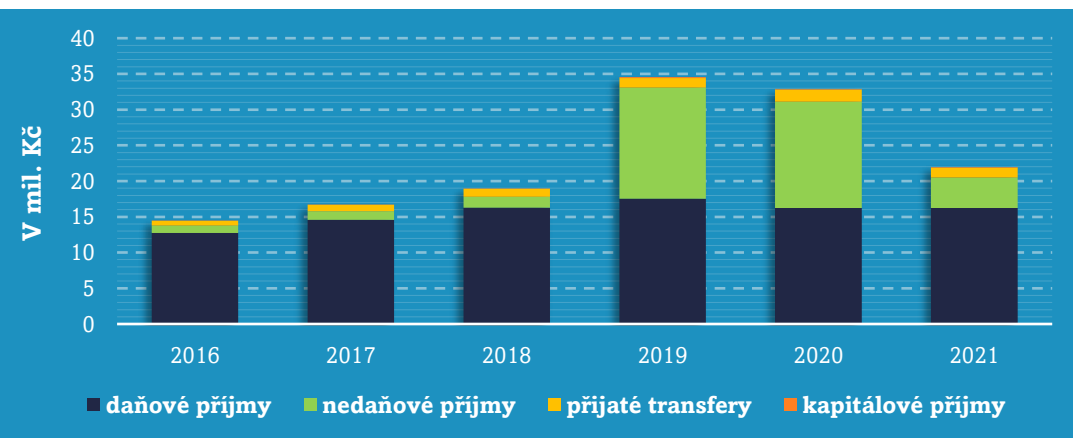


zdroj: monitor.statnipokladna.cz

Z *Grafu 8* je zřejmé, že **hlavním zdrojem příjmů jsou podíly ze sdílených daní**, které se do roku 2019 zvyšovaly. Od roku 2020 příjmy ze sdílených daní stagnovaly

nebo mírně klesaly vlivem pandemie COVID-19, kdy se příjmy tyto příjmy snížily ve všech územních samosprávných celcích. Do budoucna lze očekávat, že po zvládnutí pandemie se budou příjmy ze sdílených daní zvedat. V roce 2019 a 2020 byly velké nedaňové zisky, které představují **příjmy z unijních fondů**.

Graf 8 – Struktura obecních příjmů mezi roky 2016 až 2021



zdroj: monitor.statnipokladna.cz



Vnější vztahy

Každá obec má vždy i nějaké sousední municipality a je vždy otázkou komunikace a koordinace, zda tyto obce dokážou vzájemnou blízkost využít ve svůj prospěch.

Základem toho je členství v různých spolcích a sdruženích,

které jsou samostatné právní subjekty a vznikají za účelem určitého společného

cíle. Rybí je členem **Sdružení povodí Sedlnice**. Předmětem činnosti je především revitalizace toku Sedlnice, **ochrana životního prostředí**, rozvoj přírodního dědictví, ale i podpora rozvoje hospodářské infrastruktury. V posledních letech tak sdružení realizovalo projekty za účelem předcházení vzniku bioodpadů, kde mohli členské obce dostat **finanční prostředky na pořízení kompostérů, štěpkovačů či kontejnerů na textil**. Obec je také zapojena do regionálního uskupení **Místní akční skupiny (dále MAS) Lašsko**. MAS funguje na principu "komunitně vedeného místního rozvoje" a metodě LEADER. Kromě zástupců z veřejného sektoru MAS sdružuje zástupce neziskových organizací a soukromé podnikatelské sféry. Hlavním nástrojem MAS je propojování výše zmíněných aktérů a efektivní využívání dotačních titulů z investičních a strukturálních fondů EU. V minulém programovacím období MAS Lašsko podpořil pět projektů na území obce, které čerpaly dotace v hodnotě 13,14 mil. Kč.

Shrnutí kapitoly:

- Zastupitelstvo tvoří 15 členů a v obci funguje také rada.
- Velké investiční akce v roce 2017 a 2018 narušily vyrovnané hospodaření obce.
- Rybí v minulosti úspěšně žádalo o finance z dotačních titulů EU.
- Obec úspěšně splácí úvěry pořízené na financování investičních projektů.

VÝCHODISKA PRO STRATEGICKOU ČÁST



SWOT ANALÝZA

SILNÉ STRÁNKY

- Dobrá dopravní poloha obce s napojením na ostatní větší města v regionu a Ostravské metropolitní oblasti
- Blízkost turistických atraktivit
- Výrazně zalesněný katastr
- Příznivá věková struktura s velkým zastoupením osob v předproduktivním věku
- Stabilizovaný populační vývoj
- Obecně dobrá úroveň vzdělanosti obyvatel
- Dostatečné množství rozvojových ploch
- Nízký podíl nezaměstnaných v dlouhodobém časovém měřítku
- Rybí disponuje vlastní ZŠ a MŠ
- Moderní zázemí pro kulturní a sportovní život
- Kvalitní technický stav místních a účelových komunikací
- Lokalizace velkých zaměstnavatelů v blízkosti obce

SLABÉ STRÁNKY

- Vysoké zastoupení lidí na prahu seniorského věku
- Podprůměrné zastoupení žen ve věku početí dítěte
- Absence veřejných bytů či domů
- Zvýšené znečištění lokálního životního prostředí (D48, vápencový lom)
- Obecní rozpočet zatížen bankovním úvěrem
- Rozvojové plochy se nenachází ve vlastnictví obce
- Přímo v obci se nejsou k dispozici zdravotnické služby
- Neexistence funkčního centra obce

PŘÍLEŽITOSTI

- Postupné zastavování rozvojových ploch a navyšování populace obce
- Zapojení obce do meziobecní spolupráce formou účasti v mikroregionálních sdruženích
- Využívání obnovitelných zdrojů energie a zavádění komunitní energetiky ve veřejných budovách
- Rozšíření bytového fondu
- Snižování energetické náročnosti budov ve veřejném vlastnictví
- Realizace enviromentálních projektů jako prevence před projevy globální změny klimatu
- Zapojení nově příchozích do veřejného života v obci
- Pokračování v čerpání dotačních příležitostí v rozvoji obce
- Rozvoj infrastruktury pro cyklo-dopravu
- Zvyšování kvality školských zařízení
- Zapojení široké veřejnosti do rozvojových aktivit obce

HROZBY

- Vlivem dostavby D48 a zvýšení dopravní intenzity dojde k zhoršení kvality lokálního životního prostředí
- Ukončení některých služeb v důsledku jejich malé využitelnosti
- Nemožnost splácet své úvěry a půjčky v důsledku mimořádných událostí
- Zvyšující se nápor na kapacitu sociálních služeb s ohledem na demografické stárnutí populace
- Zatížení rozvoje žalobami a soudními spory vedené s obcí kvůli územnímu plánu
- Zvýraznění projevů enviromentálních rizik – dopady dlouhodobého sucha nebo kůrovcové kalamity
- Omezení spojů veřejné dopravy kvůli její ekonomické nerentabilitě
- Ohrožení provozu veřejných budov a institucí v důsledku rostoucích cen energií

SOKOLOVNA

STRATEGICKÁ ČÁST



NÁVRHOVÁ ČÁST

Na základě detailního seznámení se situací v obci (s využitím veškerých analytických podkladů, softwaru AGIS, terénního šetření apod.) a výstupů ze SWOT analýzy je možné navrhnout další směřování obce Rybí. V této kapitole je představena metoda aplikované strategie, prostřednictvím které došlo ke zformování budoucí dlouhodobé vize a strategických cílů. Každý strategický cíl se dále skládá z několika příslušných opatření, v jejichž rámci jsou pak definovány konkrétní aktivity. Tato vícestupňová hierarchie zajistí propojení každého jednotlivého uskutečněného projektu s dlouhodobě nastolenou vizí rozvoje obce.

Metodika zpracování

Před zahájením zpracování dokumentu ustanovilo vedení obce Rybí tzv. *pracovní skupinu*, tj. seznam členů, kteří měli šanci dokument v průběhu jeho dílčí tvorby připomínkovat. Tímto krokem došlo k zajištění, že program rozvoje nebyl vytvořen na základě priorit jednotlivce.

Po ustanovení pracovní skupiny proběhlo úvodní setkání pracovní skupiny obce s moderátorem za zpracovatelský tým. Cílem tohoto setkání bylo bližší seznámení s obcí, charakteristika pozitiv a negativ současné situace, ve které se obec nachází, odhalení potenciálních problémů, příležitostí a reálných výzev pro následujících ± 10 let.

Podklady z diskusního setkání spolu s terénním šetřením a daty z veřejně dostupných zdrojů byly základem pro sestavení analytické části. Analytická část byla zakončena zformováním SWOT analýzy shrnující aktuální silné a slabé stránky a budoucí příležitosti a hrozby. K zisku podnětů posloužil i předchozí strategický plán, jehož opatření a aktivity, které nebyly dokončeny nebo stále probíhá jejich implementace, se objevují i v současném plánu rozvoje. Základy nového strategického plánu vycházejí tak z toho předešlého. Po vytvoření pracovní verze byl dokument sestávající se z kompletní analytické části, dlouhodobé vize a návrhem strategických cílů předán k připomínkování členům pracovní skupiny.

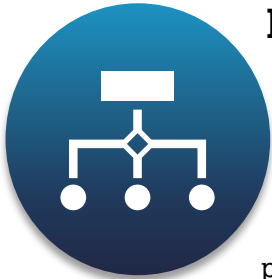


Dlouhodobá vize

Dlouhodobá vize rozvoje obce Rybí definuje ideální stav, ke kterému by municipalita měla ve střednědobém až dlouhodobém horizontu směřovat. Vize vychází z podrobného poznání a kritického zhodnocení současného stavu, detekováním silných a slabých stránek různorodých oblastí, i možných vlivů různorodých úrovní vnějšího prostředí. Cílem rozvojové vize je všestranný a systematický rozvoj celého území Rybí s ohledem na současné trendy a jejich budoucí dopady. Dlouhodobá vize zároveň poskytuje základní rámec rozvojových oblastí, které jsou podrobněji definovány ve strategických cílech.

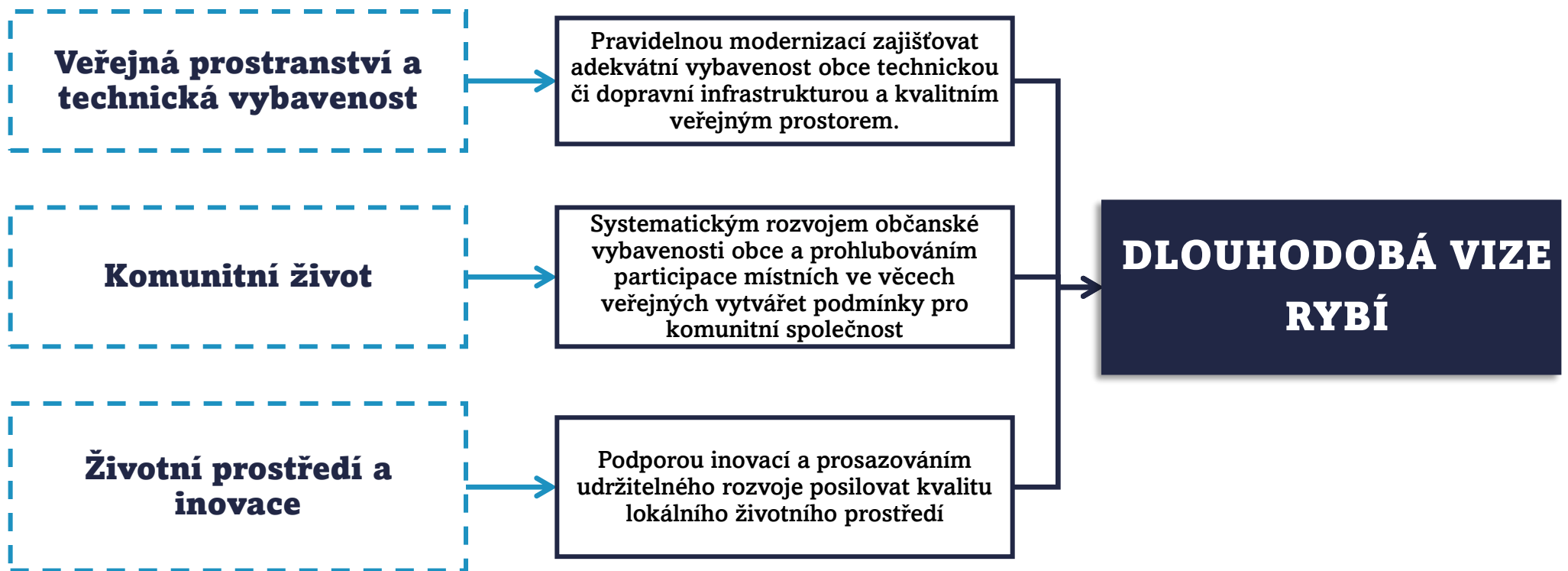
Rybí – naše obec naše budoucnost

Rybí bude i v následujících letech usilovat o **všestranný rozvoj** a neustálé **zvyšování životních podmínek**. Vzhledem k převažující rezidenční funkci obce je nutné dále **rozvíjet veřejná prostranství** a **možnosti sportovního i kulturního vyžití**, tak aby docházelo k snadnému setkávání místních obyvatel, čím se mj. budou posilovat i vazby zdejší komunity. Ta představuje **důležitý článek rozvoje obce**, neboť jsou to právě **občané obce Rybí**, kdo jsou nositeli předkládaného plánu rozvoje. Tudiž prostřednictvím co **nejširší mobilizace různorodých aktérů** lze dojít k naplnění uspokojení hlavních potřeb a očekávání místní komunity. Rybí myslí nejen na lokální potřeby, ale také na ty globální. Proto postupnými kroky bude **posilovat odolnost lokálního životního prostředí** a **minimalizovat přispívání obce** ke globálním změnám klimatu.



Rozvojové oblasti a strategické cíle

K naplnění předložené dlouhodobé vize přispívají jednotlivé rozvojové oblasti a z nich plynoucí strategické cíle. Rozvojové oblasti se skládají z třech témat vzešlých na základě analytické části, SWOT analýzy a setkání s pracovní skupinou reprezentovanou zástupci obce. Naplnění vytyčených strategických cílů je dosaženo skrze více podrobné specifické cíle, které se dále skládají z konkrétních opatření a aktivit. Ty pak představují základní prvek návrhové části, pomocí nichž budou aktéři rozvoje obce naplňovat dlouhodobou vizi obce Rybí. Všechny strategické cíle byly navrženy tak, aby využívaly vzájemných synergických efektů.





Vysvětlení karet strategických cílů

Následující podkapitola zobrazuje přehled zkratk a piktogramů použitých dále na rozvojových kartách jednotlivých strategických cílů. Jedná se o zkratky potenciálních finančních zdrojů, kterých je možné využít ke spolufinancování plánovaných aktivit. S ohledem na finanční náročnost některých opatření je doporučováno volit prostředky z evropských či národních zdrojů namísto financování výhradně z obecního rozpočtu. Jistá míra spolufinancování je předpokládána u většiny níže uvedených aktivit, cílem však je, aby spoluúčast obce byla minimální.

Vysvětlivky pro níže uvedené zkratky správců dotačních titulů:

MMR – Ministerstvo pro místní rozvoj ČR (resp. Státní fond podnikání a investic)

MŽP – Ministerstvo životního prostředí ČR (resp. Státní fond ŽP, resp. Národní program ŽP)

MZE – Ministerstvo zemědělství ČR

MF – Ministerstvo financí ČR

MŠMT – Ministerstvo školství, mládeže a tělovýchovy ČR

MV – Ministerstvo vnitra ČR

MPO – Ministerstvo průmyslu a obchodu ČR

MPSV – Ministerstvo práce a sociálních věcí ČR

NSA – Národní sportovní agentura

MK – Ministerstvo kultury ČR

MD – Ministerstvo dopravy ČR (resp. Státní fond dopravní infrastruktury)

MO – Ministerstvo obrany ČR

OPŽP – Operační program Životní prostředí

IROP – Integrovaný regionální operační program

SZP – Společná zemědělská politika ČR

OPZ – Operační program Zaměstnanost+

OPTAK – Operační program Technologie a aplikace pro konkurenceschopnost

Kraj – krajské dotační tituly

Nadace – nadace a nadační fondy

Jiné – Jiné, v tabulce neuvedené zdroje (např. nositelé integrovaných nástrojů)

V realizaci Programu rozvoje obce Rybí představuje nejdůležitějšího aktéra samotné vedení obce. Naplňování řady navrhovaných opatření a aktivit ale předpokládá široké zapojení dalších subjektů působících v obci nebo jí vymezeném prostoru. V důsledku toho je pro lepší koordinaci rozvoje zapotřebí pravidelná komunikace a kooperace s různými aktéry jak z veřejného, privátního, tak neziskového sektoru, která vychází z principů partnerství. Nezbytná spolupráce obce s různými aktéry posiluje jejich vzájemnou důvěru, což jednak zvyšuje pravděpodobnost realizace rozvojového dokumentu a také přispívá k posilování vnitřního prostředí, jež je odolnější vůči negativním dopadům z vnějšku.


















Vysvětlivky pro níže uvedené piktogramy zahrnutých aktérů:






 – <i>obec Rybí</i>	 – <i>Moravskoslezský kraj</i>
 – <i>SSMSK</i>	 – <i>podnikatelé</i>
 – <i>ostatní municipality</i>	 – <i>ČEZ, a. s.</i>
 – <i>spolky</i>	 – <i>zemědělci</i>
 – <i>veřejnost</i>	 – <i>vlastníci nemovitosti</i>
 – <i>neziskové organizace</i>	 – <i>úřad SO ORP Nový Jičín</i>

SP – Stupeň připravenosti:
















0 - příprava záměru; **1** - zahájeno jednání s hlavními aktéry; **2** - příprava projektové studie / projektové dokumentace; **3** - kompletní projektová dokumentace pro odpovídající druh povolovacího řízení; **4** - vydáno stavební povolení, případně jiný dokument pro konkrétní druh povolovacího řízení, (případně prohlášení stavebního úřadu, že se na plánovanou akci nevztahuje povinnost stavebního povolení nebo ohlášení); **5** – příprava či realizace výběrového řízení, **6** - uzavřena smlouva s dodavatelem / zhotovitelem; **7** – probíhající / průběžná realizace.







STRATEGICKÝ CÍL 1: PRAVIDELNOU MODERNIZACÍ ZAJIŠŤOVAT ADEKVÁTNÍ VYBAVENOST OBCE TECHNICKOU A DOPRAVNÍ INFRASTRUKTUROU A KVALITNÍM VEŘEJNÝM PROSTOREM

SPECIFICKÉ CÍLE	OPATŘENÍ A AKTIVITY	Časová priorita realizace	Externí zdroje financování	SP	Aktér
1.1 Modernizace a další rozvoj technické a dopravní infrastruktury	1.1.1 Přestavba mostu na křížení silnice II/482 a Rybského potoka	Vysoká	MD, Kraj	7	
	1.1.2 Dokončení výstavby chodníků podél komunikace II/482	Vysoká	Kraj	7	
	1.1.3 Rozšíření nabídky veřejných parkovacích míst	Střední	IROP	3	
	1.1.4 Doplnění lamp veřejného osvětlení o solární svítilny	Nízká	MŽP, MPO, Nadace	0	 
	1.1.5 Snížení bezpečnostních rizik plynoucích z tranzitní dopravy na silnici II/482 <i>např. položení červeného asfaltu, instalace systému měření rychlosti apod.</i>	Střední	Kraj, MD	0	 
	1.1.6 Uložení optického kabelu s možností připojení vysokorychlostního internetu	Střední	MF, MPO	0	 
1.2 Vytvoření atraktivních veřejných prostranství	1.2.1 Doplnění veřejného prostoru o jednotný mobiliář	Střední	MMR, IROP	0	
	1.2.2 Rekonstrukce autobusových zastávek	Střední	MMR, IROP, Kraj	3	 
	1.2.3 Komplexní revitalizace prostranství před Fojtství	Vysoká	IROP	3	 
	1.2.4 Úprava veřejného prostoru před budovou obecního úřadu	Střední	IROP	0	
	1.2.5 Pravidelné rekonstrukce drobných sakrálních památek	Střední	MZE, Nadace, Kraj	0	 








	1.2.6 Prostřednictvím změn v územním plánu a budováním nových stezek zlepšit prostupnost obce	Střední	MMR	0	  
	1.2.7 Úprava stávajících ploch s kontejnery na tříděný odpad <i>např.: vytvoření dlážděných ploch se zástěnami</i>	Střední	MŽP	0	
	1.2.8 Systematické vyhledávání a zajištění vhodných pozemků pro rozvojové aktivity obce, vč. majetkoprávního řešení	Střední	MF, Kraj, MF	1	 

STRATEGICKÝ CÍL 2: SYSTEMATICKÝM ROZVOJEM OBČANSKÉ VYBAVENOSTI A SPORTOVNĚ-KULTURNÍHO PROGRAMU VYTVÁŘET PODMÍNKY PRO AKTIVNÍ KOMUNITNÍ SPOLEČNOST

SPECIFICKÉ CÍLE	OPATŘENÍ A AKTIVITY	Časová prioritizace realizace	Externí zdroje financování	SP	Aktér
2.1 Rozšíření a zkvalitnění základní nabídky občanské vybavenosti a služeb	2.1.1 Pravidelná modernizace vybavenosti základní a mateřské školy	Vysoká	IROP, MMR, Kraj	7	
	2.1.2 Vytváření takových podmínek, aby nedocházelo k zániku služeb	Vysoká		7	
	2.1.3 Rekonstrukce obecní moštárny a její rozšíření o konzervační zařízení	Střední	Kraj	4	
	2.1.4 Rozšíření stávající kapacity hřbitova	Nízká	MMR	0	
	2.1.5 Rozšíření obecního bytového fondu <i>např.: vybudování obecního bytu v rámci rekonstrukce obecní moštárny</i>	Střední	MMR, MPSV	3	
	2.1.6 Zabezpečení údržby zahrad mateřské a základní školy včetně nutného vybavení	Vysoká	MMR, Kraj	1	
2.2 Zlepšení možností pro organizované i neorganizované sportovní aktivity	2.2.1 Komplexní rekonstrukce plochy fotbalového hřiště včetně vybudování umělého zavlažování a zpevnění ploch	Vysoká	NSA, Kraj	0	 
	2.2.2 Rekonstrukce fotbalových kabin	Vysoká	NSA	3	 
	2.2.3 Výstavba hasičské cvičné dráhy pro členy SDH	Střední	IROP, MV, Jiné, Kraj	0	 
	2.2.4 Modernizace prostor klubovny včetně zařízení pro potřeby skautského oddílu	Střední	IROP, SZP, Kraj	0	 
	2.2.5 Pravidelná revitalizace dětských hřišť a sportovní infrastruktury	Vysoká	MMR, Nadace, Kraj	1	

	2.2.6 Další rozvoj sítě cyklostezek	Střední	MD, IROP, Kraj	1	
	2.2.7 Rozšíření využití minihřiště pro dopravní výchovu dětí	Nízká	IROP, Kraj	0	
	2.2.8 Vybudování naučné stezky malíře Adolfa Záborského	Nízká	MMR, Kraj	3	
2.3 Podpora komunitního života s pestrou nabídkou společenského vyžití	2.3.1 Všestranná podpora jak stávajících spolků, tak vytváření prostředí pro vznik nových sdružení a zájmových skupin	Vysoká	MK, NSA, MŠMT, MV, Kraj	7	
	2.3.2 Podporou stávajících kulturních, sportovních a volnočasových aktivit pečovat o kulturní tradice a místní zvyky	Vysoká	Kraj, MK	7	
	2.3.3 Snahou o vznik nových kulturních a sportovních událostí přispívat k diverzitě společenského vyžití	Vysoká	Kraj, MK	7	
2.4 Budování otevřené komunitní společnosti	2.4.1 Rozvoj „otevřeného úřadu“ s modernizací vybavení obecního úřadu a digitalizací služeb veřejné správy <i>např.: pořízení elektronické desky aj.</i>	Vysoká	IROP	6	
	2.4.2 Prohloubení participace místních obyvatel prostřednictvím online dotazníků/anket/místního referenda	Střední		0	
	2.4.3 Podpora akcí ke zvyšování ekologické a energetické gramotnosti komunity	Vysoká	MŽP, OPZ, MPO	1	

STRATEGICKÝ CÍL 3: PODPOROU INOVACÍ A PROSAZOVÁNÍM UDRŽITELNÉHO ROZVOJE POSILOVAT KVALITU LOKÁLNÍHO ŽIVOTNÍHO PROSTŘEDÍ

SPECIFICKÉ CÍLE	OPATŘENÍ A AKTIVITY	Časová priorita realizace	Externí zdroje financování	SP	Aktér
3.1 Zavádění inovativních řešení v oblasti vytápění a energetiky	3.1.1 Zvyšování podílu energie z obnovitelných zdrojů	Vysoká	OPŽP, SFŽP, NPŽP, MPO	0	
	3.1.2 Snižování energetické náročnosti veřejných budov a pravidelný monitoring jejich spotřeby energie	Vysoká	OPŽP, SFŽP, IROP	3	
	3.1.3 Podpora výměny neekologických tepelných kotlů na tuhá paliva v domácnostech	Střední	Kraj	7	
	3.1.4 Postupné zavádění principů komunitní energetiky	Střední	OPŽP	2	
	3.1.5 Instalace fotovoltaických panelů na střechy obecních budov	Střední	MŽP, OPZ, MPO	1	
	3.1.6 Modernizace veřejného osvětlení s chytrou správou a úsporou energie	Střední	MPO	0	
3.2 Budováním zeleno-modré infrastruktury posilovat odolnost obce vůči globálním změnám klimatu	3.2.1 Zadržování vody v krajině a posilování retenční schopnosti půdy a obecně veřejných prostor	Vysoká	NPŽP, OPŽP, MZE, SZP, Jiné	7	
	3.2.2 Efektivní zachycování a následné využití dešťové vody <i>např. budování zásobníků na dešťovou vodu, instalace propustných a polopropustných povrchů, bioswales – průlehy v terénu, rozšiřování a obnova silničních příkopů apod.</i>	Vysoká	MŽP, OPŽP, MZE, SZP, Jiné	7	

	3.2.3 Výsadba nových lesních porostů s důrazem na původní druhovou skladbu zeleně	Střední	SZP	7	 
	3.2.4 Výsadba nové zeleně a stromů v intravilánu i extravilánu obce včetně pravidelné péče o stávající vzrostlou zeleň	Střední	NPŽP, OPŽP, Nadace	7	
	3.2.5 Zvyšování prostupnosti krajiny a budování nových prvků ÚSES <i>např. obnova zaniklých polních cest a jejich udržování, vznik remízků a biopásů</i>	Střední	MŽP, MZE, SZP	1	  
	3.2.6 Podpora ozelenění střech a stěn veřejných budov a jiných stavebních konstrukcí	Nízká	NPŽP, OPŽP	0	

ZÁVĚREČNÁ DOLOŽKA

Program rozvoje obce Rybí stanovuje koncepci rozvoje na příslušné období let 2023 až 2030. Po zohlednění východisek analytické části dokumentu byly v rámci plánování rozvoje obce navrženy celkem 3 hlavní strategické cíle, které značnou měrou přispějí ke kýženému rozvoji oblasti v daném časovém horizontu 10 let a zároveň vytvoří předpolí rozvoje pro další období.

Tento dokument byl v souvislosti s článkem § 84 zákona o obcích č. 128/2000 Sb. řádně projednán a schválen Zastupitelstvem obce Rybí, které jej odsouhlasilo dne 2023. Tímto dnem nabývá dokument oficiální platnosti. Jakékoliv případné úpravy obsahu, resp. jeho rozšíření či změna, je podmíněna souhlasným stanoviskem jednání zastupitelstva obce.

.....
Andrea Tománková

starostka

